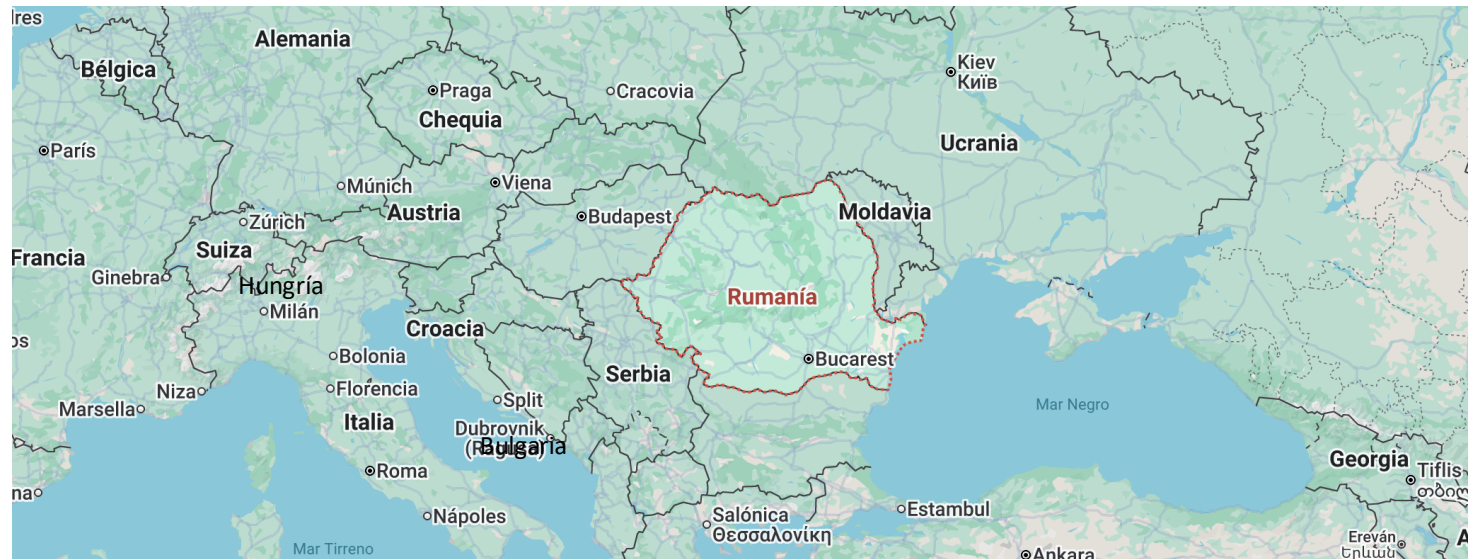


# RUMANIA 2026 ( AGOSTO del 16 – 26 )



Los Cárpatos, montañas de Europa. Bosques primarios de gran belleza en un País de leyendas, cultura y tradiciones que se mezclan con paisajes y fauna perfectamente conservados.



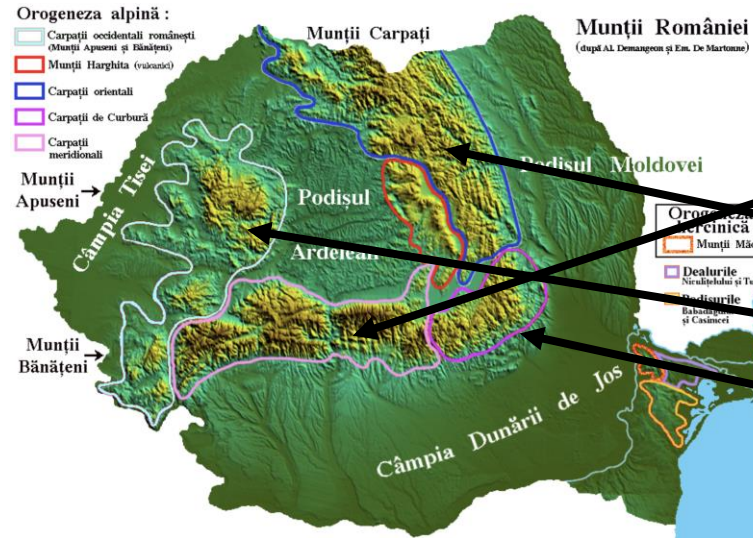
# RUMANIA CON UNA EXTENSIÓN DE 238.300 KM2 (28% MONTAÑAS) Y 19 M. DE HABITANTES ES MIEMBRO DE LA U.E. DESDE 2007



La moneda oficial de Rumania es el **leu rumano** (plural: *lei*). Aunque Rumania pertenece a la Unión Europea, no utiliza el euro como moneda de curso legal.

**1 LEU = 0,20 EUROS**

**Horario +1 vs Spain**



- **Cárpatos Meridionales (Alpes de Transilvania):**
- **Cárpatos Orientales:** Conocidos por sus paisajes volcánicos y densos bosques.
- **Cárpatos Occidentales (Apuseni):** Destacan por sus formaciones kársticas y cuevas.
- **Montes Bucegi:** Famosos por formaciones rocosas como Babele y la Cruz de los Héroes, accesibles desde Sinaia o Bușteni.

Desde nuestros alojamientos ascenderemos, entre otras, las cimas mas icónicas de Rumania:

- **Pico Moldoveanu.....2.545**
- **Pico Negoiu.....2.535**
- **Pico Omu.....2.514**
- **Pico Caraiman.....2.291**
- **Pico Peleaga.....2.059**
- **Pico Papusa.....2.008**

**Caminaremos por los Cárpatos orientales, meridionales y montes Bucegi con sus paisajes espectaculares y rutas mas emblemáticas.**

A continuación desarrollamos la estructura orientativa del viaje, con algunas modificaciones sobre la presentada el día 23 de abril, para facilitar dos opciones mas ó menos exigentes. No se trata de un planning contractual, ya que puede tener alguna que otra modificación de última hora según indicaciones de nuestro guía en la zona. Este viaje está organizado por varias personas del Club y está abierto a posible adaptaciones según apreciaciones de los socios, que son estudiadas por la Komision de montaña.

Aquellos que decidáis apuntaros nos reuniremos a finales de Junio para conversar sobre el mismo.

## Estructura orientativa de actividades con Opciones A y B

8 actividades de montaña en 11 días (6 hospedajes) en las que podremos conocer los parajes mas emblemáticos de los Carpatos y Transilvania, eligiendo opciones mas exigentes o menos.

16 Domingo	17 Lunes	18 Martes	19 Miércoles	20 Jueves	20 Jueves	21 Viernes	21 Viernes
VIAJE-TURISMO	MONTAÑA	MONTAÑA	MONTAÑA	MONTAÑA A	TURISMO Opcion B	MONTAÑA A	TURISMO Opcion B
23,30 h Salida de Vitoria. 6,45 salida de Madrid. 11,35 h llegada Bucarest (+1). 13,30 Comida en Sinaia 15,30 Visita Castillo de Peles 18,30 Busteni	Busteni-Babele Mare - Sfinxul - Pico Omu 2.514 - Pico Bucura - Pico Caraiman 2.384. Todos cogemos telecabina. Abren 8,30. ( 22 euros)	Garganta de Zarnesti - y cabaña Curnatua en montañas Pietra Craiului	Ruta Timisu De Jos - Cañón de las 7 Escaleras-Barranco del Oso. 2 opciones con alternativa corta y larga para hacer Pietra Mare (1843 m) .	Lago Balea-Refugio Podragu. De camino desde Brasov, a la mañana, visitamos Sighisoara	Mañana en Sighisoara	Refugio Podragu-Moldovenau 2.544. Regreso a lago Balea	SIBIU y Lago Balea
	CIRCULAR	CIRCULAR					
	DESAYUNO 7,15	DESAYUNO 7,15	DESAYUNO 7,15	DESAYUNO 6 AM	DESAYUNO 6 AM	DESAYUNO 7,15	DESAYUNO
Visita Castillo de Peles en Sinaia ultima entrada 16h	8 am.Transporte inicio actividad junto al hotel - cogemos Telecabina (1,30h)	8 am.Transporte inicio actividad *40* Kms (1h)	8 am.Transporte inicio actividad *15* Kms (20 min.)			8 am.Inicio de la ruta	Sobre las 11,30, se partirá para el lago Balea
	PLAN A Desnivel. 1000 + Longitud. 18,4 Km Dificultad. baja Duración (6 + 1,30) 7,30h	PLAN A. Desnivel. 1.445 + Longitud. 16,4 Km Dificultad. media Duración 7,30h	PLAN A. Desnivel. 1.315 + Longitud. 16,4 Km Dificultad. media Duración 7h	Solo si es posible por tiempo se visitara Sighisoara. De camino al Lago Balea por Transfagarasan 110 Kms ( 2,30h) . Llegada refugio 20h	Tarde en SIBIU	PLAN A. Desnivel. 2.100 + y 1.800 - Longitud. 18,5 Km Dificultad. media Duración 8h	Ruta en el Lago Balea a las cascadas de Balea. Saliendo de Sibiu sobre las 11,30. Desplazamiento 90 kms ( 2h)
	PLAN B ( solo Pico Omu) Desnivel. 560 + Longitud. 11,6 Km Dificultad. baja Duración (4 + 1,30). 5,30 h	PLAN B (solo garganta Zarnesti). Desnivel. 950 + Longitud. 13,3 Km Dificultad. baja Duración 6h	PLAN B (sin Pietra Mare). Desnivel. 560 + Longitud. 9,2 Km Dificultad. baja Duración 4h	PLAN A. Desnivel. 1.100 + y 1150 - Longitud. 10,4 Km Dificultad. media Duración 6,30h		El autobus recoge en el Lago Balea para traslado a SIBIU, juntos los dos grupos.	PLAN B. Opcional. Desnivel. 300 + y 300 - Longitud. 10 Km Dificultad. baja Duración 3h
	Final actividad 16h.	Final actividad 17 h	Final actividad 15 h	Final actividad 20 h		Final actividad 17 h	Final actividad 17h
Transporte 110 Km.s. (2h) a Sinaia y 10 Km de Sinaia a Busteni	Transporte a Brasov 40 Kms. (1 h)	Transporte a Brasov 40 Kms (1h)		Transporte de Brasov a Sighisoara. 117 Kms ( 2h) y de sighisoara a Lago Balea 110 Kms		Transporte. A SIBIU 90 Kms 2 h	Traslado a Sibiu el grupo completo
libre	CENA 20,30 h	libre	libre	CENA 20,30 h	libre	CENA 20,30 h	libre
BUSTENI	BRASOV	BRASOV	BRASOV	REFUGIO	SIBIU	SIBIU	SIBIU
Hotel Silva ***	Hotel City Center ***	Hotel City Center ***	Hotel City Center ***	Refugio Podragu	Hotel Apollo Central ***	Hotel Apollo Central ***	Hotel Apollo Central ***

Los tiempos que se muestran en ambos cuadros, son orientativos, y se irán adaptando según las circunstancias.

22 Sábado	23 Domingo	24 Lunes	25 Martes	26 Miércoles			
MONTAÑA	MONTAÑA	MONTAÑA	TURISMO	VIAJE REGRESO			
Lago Balea-Pico Negoiu 2.535-Lago Balea	Pico Peleaga 2.509 - Pico Papusa 2.508 en el Parque Natural de Retezat	Parque Natural de Cozia Pico Vargul 1.668	BUCAREST	9,30 h Salida bus Hotel. 12,45 h Salida Bucarest. 15,50 h Llegada Madrid. 17 h Salida bus Madrid 21 h Llegada Vitoria			
<b>DESAYUNO 7,15</b>	<b>DESAYUNO 6,30</b>	<b>DESAYUNO 6,30</b>					
8 am.Transporte inicio actividad "90" Kms (1,30h)	7,15 am.Transporte Inicio actividad			9,30 am transporte al Aeropuerto			
<b>PLAN A.</b> Desnivel. 1.512 + Longitud. 14,5 Km Dificultad. media Duración 7 h	<b>PLAN A.</b> Desnivel. 1.216 + Longitud. 13,6 Km Dificultad. baja Duración 7h	<b>PLAN ÚNICO.</b> Desnivel. 1.269 + Longitud. 13,8 Km Dificultad. baja Duración 6h					
<b>PLAN B.</b> <b>TURISMO SIBIU</b>	<b>PLAN B.</b> Desnivel. 658 + Longitud. 9,6 Km Dificultad. baja Duración 4h						
<b>Final de actividad 17 h</b>	<b>Final actividad 18,30</b>	<b>Final actividad 16 h</b>					
Transporte regreso a SIBIU 90 Kms 1,30h	Transporte a DEVA 130 kms ( 3 h)	Transporte a Bucarest 400 Kms (90 al Inicio de ruta y 310 a Bucarest)					
<b>CENA 20,30 h</b>	<b>CENA 20,30 h</b>	<b>CENA 22 h</b>					
<b>SIBIU</b>	<b>DEVA</b>	<b>BUCAREST</b>	<b>BUCAREST</b>				
Hotel Apollo Central ***	Hotel Sarmis ***	Hotel Bucharest Unirii Square ****	Hotel Bucharest Unirii Square ****				

# Nos acompañará un guía local - Marian



## Sábado día 15 y 16 - Salida desde Vitoria al aeropuerto “Adolfo Suarez” de Madrid – T4

- 22:45 Iparralde
- 22:50 Dendaraba
- 22:55 Juzgados
- 23:00 Europa
- 23:10 Arriaga

El vuelo desde Madrid sale el Domingo día 16 a las 6,45 am con llegada a Bucarest a las 11,35 donde nos espera un bus local, del que dispondremos los días de estancia en Rumanía.

**Día 16. Nos espera el bus en el aeropuerto para desplazarnos a Busteni (146 Kms) :**

**Comida en Sinaia o de camino a Busteni.**

**Visita al Castillo de Peles.**

**Pasaremos al atardecer por las calles de Busteni donde nos alojaremos.**

# Castillo de Peles

De arquitectura neorrenacentista, fue construido en la época del rey Carlos I de Rumania y se convirtió en uno de los monumentos más importantes de Europa del siglo XIX. Gracias a que tenía su propia central eléctrica, el de Peleş fue el primer castillo de Europa en tener electricidad y ascensor. Fue expropiado por los comunistas en 1948 y devuelto a la Casa Real de Rumanía en 2007, siendo actualmente su propietaria Margarita de Rumania. A día de hoy se trata de uno de los monumentos más visitados del país.

## Ciudad de Busteni calle principal



# Hotel Silva de Busteni 3\* . Pernoctamos 1 noche

Habitaciones dobles, desayuno buffet



# Lunes 17 de agosto de 2026

- Busteni - Babe Mare - Pico Omu – Pico Caraiman ( este último solo plan A)
- Cogemos telecabina para subir y bajar. ( 2 viajes)

## **Plan A : con Pico Caraiman**

- Distancia 18,4 Kms
- Desnivel 1000 ( + ) - 1000 ( -)

## **Plan B: Sin Pico Caraiman**

- Disntancia 11,6 Kms
- Desnivel: 560 ( + ) - 560 ( -).

**Autobús :** Al terminar la actividad, desde Busteni - recogida de Equipajes, salida hacia Hotel City Center 3\* en Brasov

( El telecabina tiene un coste de 20 euros aprox. cada viaje, e inicia su actividad a las 8,30 am.)

## **Pico Omu ( 2514 m )**

A 2514 metros sobre el nivel del mar, el Pico Omu es el punto más alto de los Montes Bucegi y el sexto más alto de Rumanía. Aquí disfrutaremos de un espectacular panorama montañoso, de un silencio absoluto y de una sensación de libertad que sólo las alturas pueden ofrecer.



## **Monte Caraiman ( 2410 m ) ( solo plan A )**

**La Cruz de los Héroes Nacionales a 2.291 mts** de altitud con 36 metros de altura y los brazos de 7 cada uno, tiene el record guinness del mundo por ser la cruz der gran tamaño mas elevada.



# BRASOV



Braşov se sitúa al Sureste de la región histórica de Transilvania, en el centro del país, a unos 166 kilómetros de la capital nacional Bucarest, en el punto donde la Depresión de Braşov se encuentra con los Montes Cárpatos.

Con censo de 253 200 habitantes. Brasov esta solo a 12 kms de la estación de invierno Poiana Braşov. dispone de una infraestructura desarrollada para la práctica de los deportes de invierno.

**HOTEL CITY CENTER 3\* DE BRASOV pernoctamos 3 noches**



# Martes 18 de Agosto

- Garganta de Zarnesti para todo el grupo. Posibilidad de ascender la cabaña Curmatura y montes Piatra Craiului en plan A.
- Opción A
- Distancia : 16,4 km
- Desnivel : 1442 ( + ) - 1445 ( - )
- Opción B aproximadamente
- Distancia 13,3 Km
- Desnivel 950 +
- Transporte: Brasov - Zarnesti - Brasov -Hotel City Center 3\*



El desfiladero es una de las maravillas naturales más espectaculares del **Parque Nacional Piatra Craiului**. Sus **paredes de hasta 200 metros de altura** han sido moldeadas durante milenios por la erosión del agua y el viento, creando formaciones rocosas únicas.

- ✓ **Pasadizos estrechos** entre paredes verticales de roca.
- ✓ **Caminos rodeados de bosques densos**, perfectos para la fotografía de naturaleza.
- ✓ **Vistas panorámicas** desde algunos puntos elevados en la parte superior del desfiladero

•

# Miercoles 19 de agosto.

## Ruta Timisu de Jos -Cañon de las 7 Escaleras- Barranco del Oso y opción Pico Pietra Mare.

- 2 Opciones: alternativa corta “cañon de las 7 escaleras y barranco del oso y larga amplia la subida al Pico Pietra Mare (1843 m)
- Distancia:
  - **Plan A :**
  - Distancia 16,4 Kms
  - Desnivel 1.315 + y –
- **Plan B**
- Distancia 9,2 Kms
- Desnivel. 560 ( +) 560 ( -)
- Autobús: Brasov -Timisu de Jos - Brasov – Hotel Brasov
- La entrada al cañón tiene un coste de 80 Lei (incluidos en el viaje)



### **Pietra Mare ( 1843 m)**

Pico y macizo montañoso destacado en los Cárpatos Orientales de Rumania, cerca de Braşov. Es conocido por sus vistas panorámicas de las montañas Bucegi.



# Jueves 20 de agosto

## Refugio Podragu Ó visita. Sighisoara y Sibiu

Se van a plantear estas dos opciones: 1 - poder hacer dos días de turismo mas relajado para aquellos que lo consideren ó 2- subir al Pico Moldoveanu pernoctando en el refugio de Podragu ( 2 días ) para el resto.

- **De camino desde Brasov a la mañana , si es posible por tiempo ( en estudio ) pararemos en Sighisoara a 117 kms y posteriormente solo con los participantes en el ascenso al Pico Moldoveanu, recorreremos la escénica carretera de Transfagarasa (DN7C. 110 Kms hasta el Lago Balea donde nos dejará el autobús.**
- **Se abrirán dos opciones para los días 20 y 21:**

### OPCIÓN PICO MOLDOVEANU

- Salida Lago balea y caminata al Refugio de Podragu para pernoctar en él.
- Desnivel 1.100 + y 950 -
- Distancia 10,4 Kms
- Hospedaje en el refugio de Podragu

### OPCION TURISMO EN LA ZONA

- Mañana relajada en Sighisoara para conocer este pueblo medieval.
- Traslado a SIBIU
- Hospedaje en el hotel de SIBIU

La opción de TURISMO EN SIBIU y Sighisoara ( con pernocta del 20 al 21 de agosto) exige reservar una noche adicional en SIBIU, por lo que aquellos que decidan esta opción deben de comunicarlo a Mikel antes del dia 12 de Junio

Carretera transfagarasan en el centro de los Cárpatos, conecta la zona histórica de Transilvania con la ciudad de Sibiu, y lago Balea salvando 1.700 mts de desnivel desde Sighisoara



**Sighisoara : incluida por la UNESCO como patrimonio de la humanidad, conserva importantes características de ciudad medieval. El grupo B podrá disfrutar**



## Refugio Podragu. Opción A

En el corazón de las montañas Făgăraș, y en el valle de Podragului a una altitud de 2.136 mts y cerca de la tranquilidad del lago Podragu bajo la mirada de los picos más altos de Rumania, se encuentra **la cabaña Podragu**, un lugar que durante más de un siglo ha recopilado historias de aquellos enamorados de las montañas. Con capacidad para 68 personas, será nuestra base para acceder al Pico Moldoveanu



## Pico Moldoveanu 2544 m.

Con 2544 m de altitud, es la montaña más alta de Rumanía. Está situado en el distrito de Argeș, en las montañas Făgăraș de los Cárpatos meridionales.



# Viernes 21 de agosto

- **Refugio Podragu - Pico Moldoveanu 2.544 mts - Vuelta al Lago Balea**
- **Autobus Lago Balea - Sibiu -Hotel Apollo Central 3\***

## OPCION: PICO MOLDOVEANU

- Se trata de la cima mas elevada de Rumania, con una subida en dos tramos exigentes.
  - Distancia 18,5 Kms
  - Desnivel. 2.100 + y 1.800 –
- La ruta termina en el lago Balea, donde nos recoge el autobús

## OPCION TURISMO EN SIBIU

Aquellos que lo consideren podrán disfrutar de un día en SIBIU, uno de los pueblos mas significativos de Transilvania. A las 11,30, para los que quieran, se partirá para el lago Balea para hacer una ruta de aproximadamente 3 horas en la zona, visitando las cascadas de Balea. Se coincidirá con aquellos que desciendan del pico Moldoveanu

La opción de TURISMO EN SIBIU ( con pernocta del 20 al 21 de agosto) exige reservar una noche adicional en SIBIU, por lo que aquellos que decidan esta opción deben de comunicarlo a Mikel antes del dia 12 de Junio

# Lago Balea y cascadas de Balea en bus Plan B. Encuentro con Plan A en el lago Balea

Aquello que opten por el plan turismo en Transilvania, tendrán la opción de un recorrido por el lago Balea de aproximadamente 10 Kms y 300 + visitando las cascadas de Balea

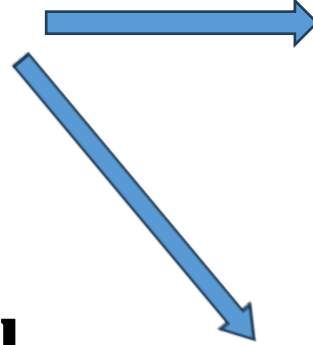


Es un lago glaciar situado a una altitud de 2034 m en las montañas Făgăraș , en el centro de Rumania , cerca de Cârțișoara , en el condado de Sibiu



# Sábado 22 de Agosto

- Lago Balea - Pico Negroiu 2535 m
- Distancia 14,5 km
- Desnivel : 1512 ( + ) - 1512 ( - )
- Autobus: Sibiu - Lago Balea –Sibiu



- Alojamiento: Hotel Apollo Central 3\*



# Domingo 23 de agosto

## Parking Pelegi – Pico Peleaga (2.509) – Papusa (2.508)- Parque Nacional de Retezat

Es el punto más alto en las montañas de Retezat con una elevación de la cumbre de 2.509 metros sobre el nivel del mar. Peleaga está situado en el condado rumano de Hunedoara y se encuentra dentro de la región de Rumania conocida como Transilvania

- Nos desplazaremos desde Sibiu al Parque Nacional de Retezat para ascender dos de sus cimas más icónicas
- **Plan A**
- Distancia 13,8 Kms
- Desnivel 1.218 + y -
- **Plan B:**
- Distancia 9,6 Kms
- Desnivel: 658 m + y –
  
- **Autobús** : Sibiu - Carretera DJ 685 cerca del camping y Refugio Poioga - Pelegi – Regreso por Carretera DJ 685 - Deva
- **Alojamiento: 1 noche en el Hotel Semis 3\* en Deva**

### Pico Peleaga

Es el punto más alto en las montañas de Retezat con una elevación de la cumbre de 2.509 metros sobre el nivel del mar. Peleaga está situado en el condado rumano de Hunedoara y se encuentra dentro de la región de Rumania conocida como Transilvania



### Pico Papusa



# Lunes 24 de agosto

## Parque Nacional de Cozia

- El viaje de Deva a Bucarest es largo 400 km,s en el camino aprovecharemos para hacer una ruta de la zona y ascender el Pico Vargul de Cozia 1.668 mts.
- Distancia : 13,8 km
- Desnivel : 1269 m ( + ) 1269 m ( - )



- Autobús : Deva – Inicio de Ruta 100 kms. Aprox 1,30h. Al terminar la ruta viajaremos a Bucarest ( unos 300 kms ) 5 horas.
- Alojamiento : Hotel Bucharest Unirii Square 4 \*
- 2 noches



# **Martes 25 de agosto. BUCAREST** dispondremos de 1 día para disfrutar de esta elegante y señorial ciudad de 2,4 M. de habitantes a orillas del río Dambovita

Bucarest, en el sur de Rumania, es la capital y el centro comercial del país. Destaca su icónico y enorme edificio de gobierno Palacio del Parlamento de la época comunista, que tiene 1.100 habitaciones. Cerca se encuentra el histórico distrito Lipscani, con un animado ambiente de vida nocturna y la pequeña Iglesia Ortodoxa Oriental Stavropoleos y el Palacio Curtea Veche del siglo XV, donde alguna vez gobernó el Príncipe Vlad III



**Miércoles 26 de Agosto**

**VUELO IBERIA - BUCAREST-MADRID 12:45-15:50**



# Precios del viaje y fechas de inscripción

50 personas ....1.720  
40 personas ....1.810  
30 personas ....1.970

- Vuelos con la compañía Iberia ida y vuelta.
- Servio de desplazamientos en autobús.
- Tarifa del guía que nos acompañará.
- Tasas aéreas.
- Equipaje en bodega (1 maleta por persona de 20 kgs.)

## Alojamientos con desayuno.

- 1 noche alojamiento en Busteni, Hotel Silva 3\*
  - 3 noches alojamiento en Brasov, Hotel City Center 3\*
  - 2 noches de alojamiento en Sibiu, Hotel Apollo Central 3\*
  - 1 noche de alojamiento en Deva, Hotel Sarmis 3\*
  - 2 noches de alojamiento en Bucarest, Hotel Bucharest Unirii Square 4\*
  - 1 noche ( 20 al 21) refugio de Podragu ó Hotel en Sibiu
  - 5 cenas en los alojamientos + 1 ref. de Podragu
- 
- Comida – gastronomía de la zona - primer día en Sinaia o próximo.
  - Entradas al parque Nacional de las 7 escaleras y al Parque de Zarnesti.
  - *El viaje incluye seguro de anulación solo de vuelos y hoteles por causas recogidas en la póliza.*

## Ampliación plazo de inscripción hasta el día 2 de Junio

Las inscripciones las podrán realizar de forma presencial en la Sede Social ó por correo electrónico (info@cmgazteiz.com) , en el horario del Club entre las 19:00 h y las 21:30 h. Estas se recogerán por orden de llegada hasta completar el cupo máximo establecido de 50 plazas Seguidamente se expondrá el listado final en el panel de información del Club. En el momento de la inscripción hay que abonar 500.